

29. Bismarckturmmlauf 03. Oktober 2023

- Start/Ziel:** **Karl-Liebknecht-Straße 12
(Parkplatz SV Blau Weiss '90 Neustadt)
07806 Neustadt an der Orla**
- Strecken:** **0,7 km M/W U10 - U6 (4-9 Jahre, Jahrgang 2019-2014)**
 1,3 km M/W U14, U12 (10-13 Jahre, Jahrgang 2013-2010)
 6,3 km M/W ab U16 (ab 14 Jahre, Jahrgang 2009 und älter)
 11,2 km M/W ab U20 (ab 18 Jahre, Jahrgang 2005 und älter)
- Varianten:** **Laufen (alle Strecken)**
 Nordic Walking (6 oder 12 km Strecke)
- Startzeiten:** **10:00 Uhr Nordic Walking 6 km + 11 km**
 10:10 Uhr 0,7 km
 10:30 Uhr 1,3 km
 11:00 Uhr 6 km + 11 km → Zielschluss 13:00 Uhr
- Voranmeldung:** **Vom 01.08. bis 30.09.2023 online über runtix**
<https://runtix.com/sts/10021/2683> bzw. [fsv-neustadt-orka.de](https://www.fsv-neustadt-orka.de)
- Startgebühr:** **6 km Lauf / Nordic Walking 6 €**
 11 km Lauf / Nordic Walking 8 €
 0,7 km Lauf 2 €
 1,3 km Lauf 4 €
- Nachmeldung:** **vor Ort am 03.10.2023 gegen **5 € Nachmeldegebühr****
bis 09:30 Uhr Nordic Walking und Kinderstrecken
bis 10:15 Uhr 6 km + 11 km
- Wertung:** **Altersklassenwertung 1. – 3. Platz + Platzierte**
- Siegerehrung:** **Siegerehrung findet ab 13:00 Uhr im Zielbereich statt**
- Parkplatz:** **Rote Erde + Schützenhaus-Platz (ausgeschildert & kostenlos)**
- Haftung:** **Haftungsansprüche gegen Organisatoren und Veranstalter sind ausgeschlossen.**
- Sonstiges:** **Für das leibliche Wohl wird gesorgt. Umkleidemöglichkeiten und Duschen sowie Läuferimbiss für alle Teilnehmer.**

Alle Informationen auch unter:

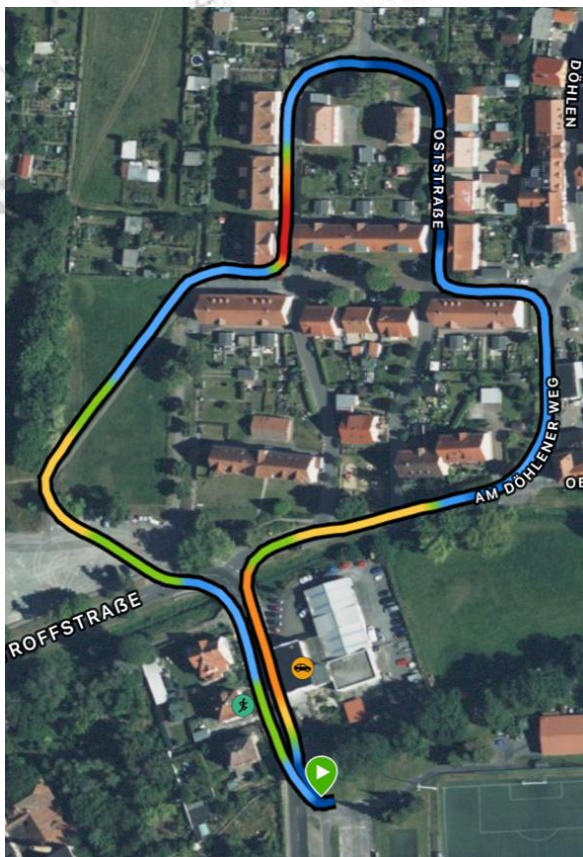
<https://fsv-neustadt-orka.de>

<https://www.bismarckturmlauf-neustadt.de>

<https://de-de.facebook.com/FSVNeustadt78>

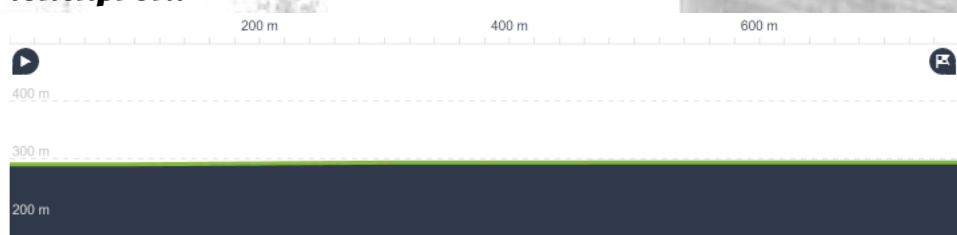
Strecken:

Kinderrunde 0,7 km (Start/Ziel Karl-Liebnecht-Straße 12)



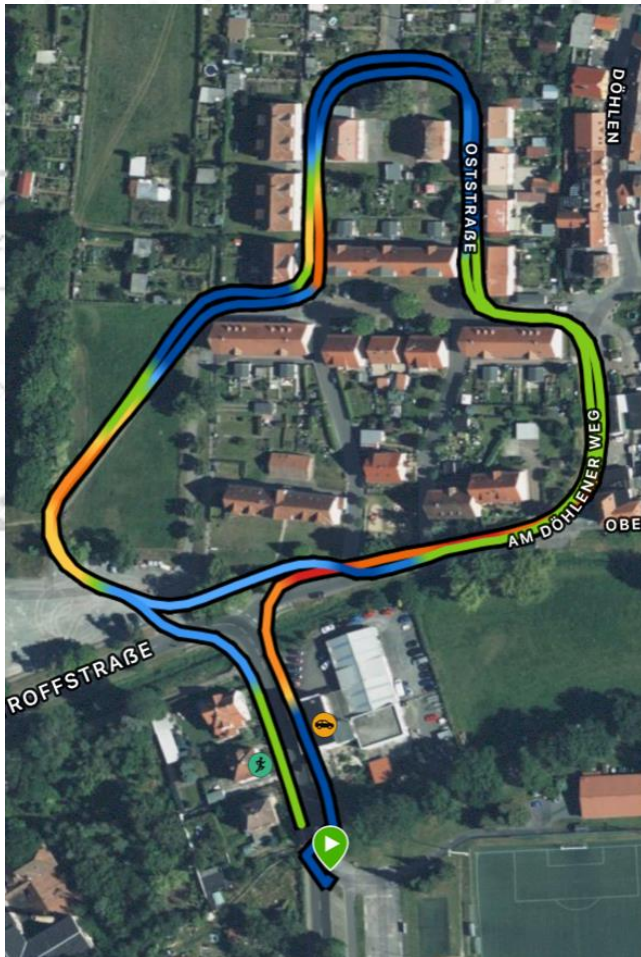
Über Orla – Am Döhlener Weg – Oststraße hoch – quer Richtung Schützenplatz – Querung Dimitroffstraße und zurück zu Blau-Weiss

Höhenprofil



FSV 1978 e.V. · Schlossgasse 29 · 07806 Neustadt (Orla)

Kinderrunde 1,3 km (Start/Ziel Karl-Liebknecht-Straße 12)



Über Orla – Am Döhlener Weg – Oststraße hoch – quer Richtung Schützenplatz – Am Döhlener Weg – Oststraße hoch – quer Richtung Schützenplatz – Querung Dimitroffstraße und zurück zu Blau-Weiss

Höhenprofil



FSV 1978 e.V. · Schlossgasse 29 · 07806 Neustadt (Orla)

6 km (Start/Ziel Karl-Liebknecht-Straße 12)



**Start am Sportlerheim –
Gehweg über die Orla –
Parkplatz Schützenhaus
quer – Gehweg
Dimitroffstraße bis
Abzweig Neula – Richtung
Kastenteiche – Abzweig
Kahlshaus/Pommerlede –
Richtung Heinrichsruhe –
rechts abbiegen auf neuen
Weg hoch Richtung
Bismarckturm – auf Hoher
Straße links Richtung
Bismarckturm – bis
Abzweig Heinrichsruhe –
Abzweig Richtung
Kastenteiche –
Kastenteiche Neula –
Gehweg Dimitroffstraße
bis Abzweig Garagen hinten
zum Schützenplatz –
Schützenplatz quer –
Querung Dimitroffstraße
zum Zieleinlauf**

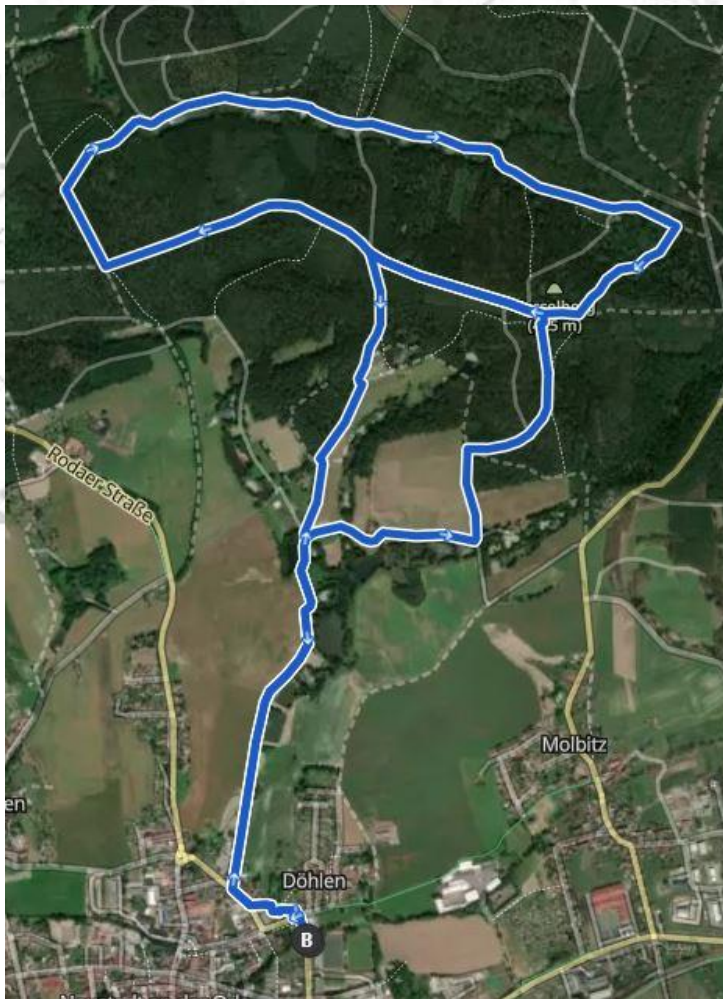
Höhenprofil



▲ **Höchster Punkt 420 m**

▼ **Niedrigster Punkt 290 m**

11 km (Start/Ziel Karl-Liebknecht-Straße 12)



Start am Sportlerheim - Gehweg über die Orla - Parkplatz Schützenhaus quer - Gehweg Dimitroffstraße bis Abzweig Neula - Richtung Kastenteiche - Abzweig Kahlshaus/Pommerlede - Richtung Heinrichsruhe - rechts abbiegen auf neuen Weg hoch Richtung Bismarckturm - auf Hoher Straße links Richtung Bismarckturm - Hohe Straße bis Schutzhütte Breitenhainer Weg - rechts Richtung Breitenhain - Fuchsteiche / Grund Lehrpfad hoch - rechts hoch Mückerquelle - hohe Straße rechts Richtung Bismarckturm - Hohe Straße weiter bis Abzweig Heinrichsruhe - Abzweig Richtung Kastenteiche - Neula - Gehweg Dimitroffstraße bis Abzweig Garagen hinten zum Schützenplatz - quer bis Dimitroffstraße zum Zieleinlauf

Höhenprofil



▲ **Höchster Punkt** 430 m

▼ **Niedrigster Punkt** 290 m